



Estado de Santa Catarina

Prefeitura Municipal de Águas Mornas

Praça José Adão Lehmkuhl, 62 - Centro - Fone: (48) 3245-7252
CEP: 88150-000 - Águas Mornas - Santa Catarina
www.aquasmornas.sc.gov.br

PERFIL MUNICIPAL

Data de Emancipação:

19/12/1961 - Lei 790

Data de Instalação:

29/12/1961

Extensão Territorial:

360,76 km²

Município-Mãe:

Santo Amaro da Imperatriz

Municípios Limítrofes:

Angelina, Anitápolis, Rancho Queimado, Santo Amaro da Imperatriz, São Bonifácio e São Pedro de Alcântara.

Clima:

Mesotérmico Úmido

Etnias Predominantes:

Alemã e Portuguesa

Religiões Predominantes:

Católica e Luterana

Santo Padroeiro:

Sagrado Coração de Jesus

Altitude: 70 metros

Latitude: 27°41'59"S

Longitude: 48°49'02"O

População: 5.540 hab. IBGE 2010

Temperatura:

Média Anual: 18,3°C

Distância da Capital:

36 Km

Principais Vias de Acesso:

Rodovias BR 282 e
SC 431

Região:

Grande Florianópolis

Base Econômica:

Agricultura, Avicultura
e Turismo

Turismo:

Colônias Alemãs
Águas Termais

Gentílico:

Aguaismornense

EDITAL DE CONSULTA PÚBLICA Nº 01/2019 REVISÃO DO PLANO DIRETOR PARTICIPATIVO – PDP, DE ÁGUAS MORNAS

A Prefeitura Municipal de Águas Mornas através do Grupo Técnico, designado pelo Decreto nº 047/2019, de 10.09.2019, responsável pela condução e elaboração da revisão do Plano Diretor Participativo de Águas Mornas, dando cumprimento ao disposto nos termos da Lei nº 10.257/2001 – do Estatuto da Cidade: Art. 40, § 3º; combinado com o Art. 43, II da citada Lei; ao disposto na Resolução nº 25, de 18.03.2005, do Conselho Nacional das Cidades; ao disposto no Art. 5, II e Art. 12, III, do Decreto Municipal nº 061/2019, promove


CONSULTA PÚBLICA SOBRE O PLANO DIRETOR PARTICIPATIVO VIGENTE.


Qualquer cidadão interessado em participar da CONSULTA PÚBLICA, que será realizada entre os dias 22.11.2019 à 22.12.2019, poderá ter acesso ao conteúdo do Plano Diretor Participativo Vigente, no website da Prefeitura Municipal através do seguinte link: <http://www.aquasmornas.sc.gov.br/plano-diretor-revisao.htm>

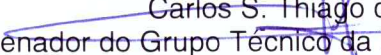
Durante o período da **CONSULTA PÚBLICA**, os interessados poderão formular sugestões através do **FORMULÁRIO PADRÃO PARA APRESENTAÇÃO DE CONTRIBUIÇÕES**, disponível no website da Prefeitura Municipal ou, presencialmente, na Secretaria Municipal de Administração e Finanças, contendo a identificação completa do autor (nome, CPF/CNPJ, endereço, e-mail e telefone para contato). Deverá ser preenchido um formulário para cada contribuição.

O **FORMULÁRIO PADRÃO PARA APRESENTAÇÃO DE CONTRIBUIÇÕES** com as sugestões deverá ser encaminhado para o seguinte endereço eletrônico: adm@aquasmornas.sc.gov.br ou protocolado, diretamente, na Secretaria de Administração e Finanças, no prédio da Prefeitura Municipal, de segunda à sexta-feira, das 7 às 13h. As contribuições/sugestões ao **PLANO DIRETOR PARTICIPATIVO VIGENTE**, poderão ser de natureza aditiva (acréscimo de alguma proposta ao Plano Vigente), supressiva (retirada de algum item ou passagem do Plano Vigente) ou substitutiva (revisão de algum item ou passagem do Plano Vigente), devendo ser devidamente justificadas.

Nestes termos, é expedido o presente EDITAL DE CONSULTA PÚBLICA, que será publicado no Diário Oficial do Município, nas redes sociais e afixado na sede da Prefeitura e da Câmara Municipal, em outros locais públicos, de forma a ser dado ao mesmo a mais ampla divulgação. Águas Mornas, 22 de novembro de 2019.


Omero Prim
Prefeito Municipal


Toni Jochem
Presidente da Cons. de Desenvolvimento
Integrado de Águas Mornas


Carlos S. Thiago de Carvalho
Coordenador do Grupo Técnico da Revisão do Plano Diretor Participativo

