



Estado de Santa Catarina Prefeitura Municipal de Águas Mornas

Praça José Adão Lehmkuhl, 62 - Centro - Fone (48) 3245-7252
CEP 88150-000 - Águas Mornas - Santa Catarina
www.aguasmornas.sc.gov.br

PERFIL MUNICIPAL

Data de Emancipação:
19/12/1961 - Lei 790

Data de Instalação:
29/12/1961

Extensão Territorial:
360,76 Km²

Município Mãe:
Santo Amaro da Imperatriz

Municípios Limítrofes:
Angelina, Anitápolis, Rancho
Queimado, Santo Amaro
da Imperatriz, São Bonifácio
e São Pedro de Alcântara

Clima:
Mesotérmico Úmido

Etnias Predominantes:
Alemã e Portuguesa

Religiões Predominantes:
Católica e Luterana

Santo Padroeiro:
Sagrado Coração de Jesus

Altitude: 70 metros

Latitude: 27°41'59"S

Longitude: 48°49'02"O

População: 5,540 hab.
IBGE 2010

Temperatura:
Média Anual: 18,3°C

Distância da Capital:
36 Km

Principais Vias de Acesso:
Rodovias BR 282 e
SC 435

Região:
Grande Florianópolis

Base Econômica:
Agricultura, Avicultura
e Turismo

Turismo:
Colônias Alemãs
Águas Termais

Gentílico:
Aguasmornense



ATA DA 1ª SESSÃO DA 2ª CONFERENCIA MUNICIPAL E ELEIÇÃO DOS REPRESENTANTES DA MACROZONA RURAL.

Aos dez dias do mês de agosto do ano de dois mil e vinte e um, às dezenove horas, no Salão da Igreja Católica de Teresópolis, situado na Rodovia SC 435, s/nº, na localidade de Teresópolis, neste município, reuniram-se representantes da várias localidades que compõe a Macrozona Rural, para eleição de dois representantes que irão compor o Conselho de Desenvolvimento Integrado de Águas Mornas. Iniciando os trabalhos, o Secretário de Administração e Finanças Toni Jochem, agradeceu a presença de todos, destacou a presença das autoridades presentes, justificou a ausência do Prefeito Municipal motivado por ter outro compromisso e falou sobre a pauta do dia, que seria a aprovação do Regimento Interno e eleição dos dois representantes da Macrazona Rural, fez uma breve explanação dos próximos eventos que virão em relação à revisão do Plano Diretor Participativo, enfatizando que é do interesse de todos à revisão do plano, o qual revisado terá validade para os próximos dez anos, salientou que devido a pandemia os trabalhos foram paralisados e devido ao relaxamento das restrições foram retomadas as atividades, em seguida passou a palavra à Arquiteta Francielli Hang Telli, que iniciou fazendo uma explanação sobre as etapas da revisão e entre elas deverá ser aprovadas as minutas do Código de Obras e Edificações e o Código de Posturas, esclarecendo sobre a importância do Conselho de Desenvolvimento Integrado na revisão do Plano Diretor e destacou qual a função dos membros que serão eleitos e no decorrer da reunião que será um membro titular e um suplente, isso correrá em cada Macrozona. Em seguida fez a leitura do Regimento Interno da Segunda Conferência do Município de Águas Mornas, ao final da leitura passou a palavra ao Secretário Toni Jochem para uma breve explanação da situação atual do Plano Diretor Participativo, tendo em vista que a revisão havia iniciado em 2019, quando foi interrompido pela pandemia, frisou que uma parte da revisão já foi feita e a intensão é de finalizar ainda neste exercício, e para que isso ocorra será necessário à participação de todos. Na sequência o Secretário colocou o Regimento Interno para aprovação dos presentes e foi aprovado por unanimidade. Em seguida passou a palavra a Arquiteta Daniela Otto, que faz uma explanação das três leis que irão compor a Lei do Plano Diretor, juntamente com o Código de Obras e Edificações e o Código de Posturas, destacando as normas que regem o crescimento do município de forma ordenada. Expôs também o cronograma de planejamento do processo de revisão e enfatizou da importância da manifestação popular. Em seguida explicou o que é o Conselho de Desenvolvimento Integrado, que a mesma é composta pela



Estado de Santa Catarina Prefeitura Municipal de Águas Mornas

Praça José Adão Lehmkuhl, 62 - Centro - Fone (48) 3245-7252
CEP 88150-000 - Águas Mornas - Santa Catarina
www.aguasmornas.sc.gov.br

PERFIL MUNICIPAL

Data de Emancipação:
19/12/1961 - Lei 790

Data de Instalação:
29/12/1961

Extensão Territorial:
360,76 Km²

Município Mãe:
Santo Amaro da Imperatriz

Municípios Limítrofes:
Angelina, Anitápolis, Rancho Queimado, Santo Amaro da Imperatriz, São Bonifácio e São Pedro de Alcântara

Clima:
Mesotérmico Úmido

Etnias Predominantes:
Alemã e Portuguesa

Religiões Predominantes:
Católica e Luterana

Santo Padroeiro:
Sagrado Coração de Jesus

Altitude: 70 metros

Latitude: 27°41'59"S

Longitude: 48°49'02"O

População: 5,540 hab.
IBGE 2010

Temperatura:
Média Anual: 18,3°C

Distância da Capital:
36 Km

Principais Vias de Acesso:
Rodovias BR 282 e
SC 435

Região:
Grande Florianópolis

Base Econômica:
Agricultura, Avicultura
e Turismo

Turismo:
Colônias Alemãs
Águas Termais

Gentílico:
Aguasmornense



Sociedade Civil, Entidades e o Poder Público, tendo como objetivos a participação da sociedade em geral e a articulação entre outros conselhos, sendo que hoje serão eleitos dois representantes da Macrazona Rural. Lembrou que o Conselho após eleito faz muito mais do que a revisão do Plano Diretor a cada dez anos, o conselho terá um mandato de dois anos e terá que ser renovado periodicamente. Citou as etapas que virão no decorrer da revisão do Plano Diretor Participativo, que é Conferência que está em andamento, Consulta Pública e Audiências. Passou a palavra ao Secretário Toni Jochem que fez um breve resumo do processo de revisão que se iniciou em 2019, que devido à pandemia houve uma parada obrigatória nos trabalhos, e como o mandato dos membros do Conselho de Desenvolvimento Integrado venceu no início do ano foi preciso eleger novos membros. Frisou do empenho da Prefeitura com o Grupo Técnico tem em fazer a revisão dentro da legalidade e com a maior transparência possível, que devido à demanda dos trabalhos é de suma importância a participação de todos. Passando a palavra a Assessora Jurídica Daniela Schmitz, que agradeceu a presença de todos e reforçou que é de suma importância a participação do Conselho de Desenvolvimento Integrado na atual revisão, e parabenizou os que vieram, pois demonstram que se preocupam com o município, solicitou a todos os presentes a colocarem o nome a disposição para a eleição dos dois representantes que serão eleitos no decorrer da reunião, devolvendo a palavra ao Secretário Toni Jochem, que mencionou todas as entidades que foram convidadas para compor o Conselho de Desenvolvimento Integrado. Na sequência perguntou a todos os presentes quem se coloca a disposição para ser eleito membro que irá representar a Macrozona Rural. Deixando assim a palavra livre, um representante da comunidade de Santa Isabel o senhor Geraldo Schuster colocou seu nome a disposição, em seguida o Secretário de Obras do município de Águas Mornas representando a comunidade do Rio do Cedro o Senhor Aquiles Jasper também colocou seu nome a disposição, e por fim a Senhora Luciane Hillesheim Rassweiler colocou seu nome a disposição à reeleição. Como foram três candidatos deve se proceder uma eleição, porém o nome do candidato o Senhor Aquiles Jasper foi questionado pelo Senhor Célio Ricardo Klein, morador da localidade do Canto do Rio Gaspar, por acreditar que devido o candidato ser funcionário público se não haveria conflito de interesse. Neste sentido, a Assessora Jurídica Daniela Schmitz foi consultada e a mesma achou que além de ser funcionário público o mesmo exerce uma função gratificada e seria melhor que não concorresse a eleição naquele momento, haja vista que já havia dois candidatos. Após uma breve conversa entre os dois representantes, ficou decidido em comum acordo



Estado de Santa Catarina Prefeitura Municipal de Águas Mornas

Praça José Adão Lehmkuhl, 62 - Centro - Fone (48) 3245-7252
CEP 88150-000 - Águas Mornas - Santa Catarina
www.aguasmornas.sc.gov.br

PERFIL MUNICIPAL

Data de Emancipação:
19/12/1961 - Lei 790

Data de Instalação:
29/12/1961

Extensão Territorial:
360,76 Km²

Município Mãe:
Santo Amaro da Imperatriz

Municípios Limítrofes:
Angelina, Anitápolis, Rancho
Queimado, Santo Amaro
da Imperatriz, São Bonifácio
e São Pedro de Alcântara

Clima:
Mesotérmico Úmido

Etnias Predominantes:
Alemã e Portuguesa

Religiões Predominantes:
Católica e Luterana

Santo Padroeiro:
Sagrado Coração de Jesus

Altitude: 70 metros

Latitude: 27°41'59"S

Longitude: 48°49'02"O

População: 5,540 hab.
IBGE 2010

Temperatura:
Média Anual: 18,3°C

Distância da Capital:
36 Km

Principais Vias de Acesso:
Rodovias BR 282 e
SC 435

Região:
Grande Florianópolis

Base Econômica:
Agricultura, Avicultura
e Turismo


Turismo:
Colônias Alemãs
Águas Termais

Gentílico:
Aguasmornense



que o Senhor Geraldo Schuster seria o Titular e a Senhora Luciane Hillesheim Rassweiler seria a Suplente dos representantes da Macrozona Rural. Na sequência o Secretário Toni Jochem consultou a assembleia se todos estavam de acordo, e por unanimidade foram eleitos para cumprir o mandato de dois anos. Deixando a palavra livre para quem quisesse se manifestar, o Senhor Célio Ricardo Klein, manifestou sua preocupação com relação à fiscalização no município de Águas Mornas. O Secretário Toni Jochem falou sobre a necessidade de ter um fiscal e que na medida do possível será atendida. Finalizou assim a reunião, agradecendo a presença de todos e informou que a próxima reunião será dia 12 de agosto na localidade de Rio Salto, às dezenove horas, no qual serão eleitos os dois representantes da Macrozona do Parque da Serra do Tabuleiro. A Lista de Presença da mencionada Sessão consta em anexo.


Relator: Aujor Hilleshein



FICHAS DE INSCRIÇÕES - 2ª CONFERÊNCIA MUNICIPAL DE ÁGUAS MORNAS/SC MACROZONA RURAL

Data: 10 de agosto de 2021 – Terça-Feira. Horário: início às 19h. Local: Salão da Igreja Católica de Teresópolis


NOME COMPLETO	ENDEREÇO RESIDENCIAL (bairro/localidade)	TELEFONE e CONTA DE E-MAIL	ENTIDADE A QUAL REPRESENTA	ASSINATURA
Tomí Godson	Faz. Resurrection		Refeitura	
Alvarez Roberto	STO CRUZ		PRETILORA	
Jonas Chalhoubel Rio do Leão			Sindicato	
Maíse Suelite	Lourdes		—	
Veronica Weber	Teresópolis		Senaria Santa Teresa	
Eliane M. Weber	Teresópolis		Servatório Santa Teresa	
Abilio Mlyn	Itapetininga		—	



FICHAS DE INSCRIÇÕES - 2ª CONFERÊNCIA MUNICIPAL DE ÁGUAS MORNAS/SC MACROZONA RURAL

Data: 10 de agosto de 2021 – Terça-Feira. Horário: início às 19h. Local: Salão da Igreja Católica de Teresópolis


NOME COMPLETO	ENDEREÇO RESIDENCIAL (bairro/localidade)	TELEFONE e CONTA DE E-MAIL	ENTIDADE A QUAL REPRESENTA	ASSINATURA
Daniela Otto	São José		Eq. técnica	
Francieli Hang Telli	Fpolis / sc		Eq. Técnica	
Celso Ricardo Klein	Canto do Rio Gaspar		—	
Roni Haussmann	Ru do edro			
Suzi no naurio	Rio do sulho			
Daniel Schmidt	Sto. Carlos Figueiras			
Buane Killeheim Konswiden	Santa Hilda			



FICHAS DE INSCRIÇÕES - 2ª CONFERÊNCIA MUNICIPAL DE ÁGUAS MORNAS/SC MACROZONA RURAL

Data: 10 de agosto de 2021 – Terça-Feira. Horário: início às 19h. Local: Salão da Igreja Católica de Teresópolis


NOME COMPLETO	ENDEREÇO RESIDENCIAL (bairro/localidade)	TELEFONE e CONTA DE E-MAIL	ENTIDADE A QUAL REPRESENTA	ASSINATURA
Cilene Beuren RANUVELER	Santa Izabel		Sindicato	
Marcelo Steinbach	Rio e Sabão		Câmara de Veradores	
Rafael Schmidt	Teresópolis			
Claudemir Xissur	Vale-Guaçu		Verador	
Pablo Welpe				
Divina Vidua				
Saico MEURER				



FICHAS DE INSCRIÇÕES - 2ª CONFERÊNCIA MUNICIPAL DE ÁGUAS MORNAS/SC MACROZONA RURAL

Data: 10 de agosto de 2021 – Terça-Feira. Horário: início às 19h. Local: Salão da Igreja Católica de Teresópolis

NOME COMPLETO	ENDEREÇO RESIDENCIAL (bairro/localidade)	TELEFONE e CONTA DE E-MAIL	ENTIDADE A QUAL REPRESENTA	ASSINATURA
Geneski Macher	Teresópolis		Agricultora	Geneski
Selostio Koch	Teresópolis		A	SK
Robsoni Sobal	Rio Miguel		aprendiz	Robsoni
P. Alamin Simen	Santa Tereza		Paróquia Em Santa Tereza	P. Alamin Simen
Boquekander	Rio Lobato		Agricultor	Boquekander
Sandro Pires	Agroindústria Rural			Sandro Pires
GERALDO SCHUSTER	Santa Isabel			GERALDO SCHUSTER



FICHAS DE INSCRIÇÕES - 2ª CONFERÊNCIA MUNICIPAL DE ÁGUAS MORNAS/SC MACROZONA RURAL

Data: 10 de agosto de 2021 – Terça-Feira. Horário: início às 19h. Local: Salão da Igreja Católica de Teresópolis

NOME COMPLETO	ENDEREÇO RESIDENCIAL (bairro/localidade)	TELEFONE e CONTA DE E-MAIL	ENTIDADE A QUAL REPRESENTA	ASSINATURA
Josimar Lambornel	Rio Cubatão			
Elmir Krell	Rio Cubatão			
Erwin Borges Schell	Rio Cubatão			
Roberto Schell	Teresópolis			
Adriano Wap	Bos Calvário			
AUSAR HILUSTHEIN			PERFENURA GRUPO TÉCNICO	



RELAÇÃO DOS NOMES DOS CONSELHEIROS ELEITOS
2ª CONFERÊNCIA MUNICIPAL DE ÁGUAS MORNAS

1ª Sessão da Conferência Municipal 10 de agosto de 2021 no Salão da Igreja Católica de Teresópolis	
Representantes da Macrozona Rural (Primeira Bauer, Segunda Linha; Terceira Linha, Canto dos Steffens, Canto dos Schuch, Fazenda do Sacramento II, Canto dos Loffi, Canto dos Kraus, Rio Gaspar, Löffelscheidt, Santa Isabel, Canto dos Salm, Alto Rio Miguel, Rio Miguel, Teresópolis, Barra Rio do Cedro, Rio do Cedro, Rio Engano, Rio Novo, Alto Rio Novo e Alto Rio Salto).	
Titular:	GERALDO SCHUSTER
CPF:	[REDACTED]
Endereço:	[REDACTED]
E-mail:	[REDACTED]
Telefone:	[REDACTED]
Suplente:	Luciane Lillesheim Passos eiler
CPF:	[REDACTED]
Endereço:	[REDACTED]
E-mail:	[REDACTED]
Telefone:	[REDACTED]

2ª CONFERÊNCIA MUNICIPAL DE ÁGUAS MORNAS
MACROZONA RURAL – 10 de Agosto de 2021, Salão da Igreja Católica de Teresópolis



