

ANEXO VI – SISTEMA VIÁRIO

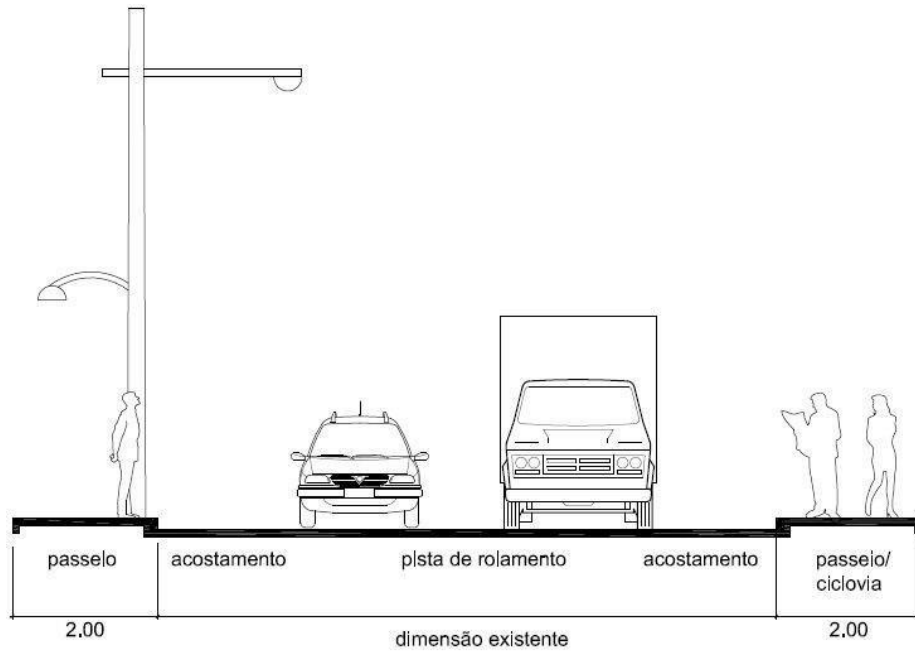
Quadro de Hierarquização Viária				
	Hierarquia / Localidade	Trecho / Observações	Adequada	Projetada
VIAS ESTRUTURAIS Do Município				
01	BR 282			
02	SC 435			
VIA MUNICIPAL da Zona Rural				
01	Vias localizadas na Zona Rural	Conforme Plano Rodoviário do Município		
VIAS COLETORAS da Sede				
01	Av. Cel Antônio Lehmkuhl		X	
02	Rua Pedro Kuhnen		X	
03	Rua Manoel Gaspar Mafra (Acesso 02 da BR-282)		X	
VIAS COLETORAS da Vargem Grande				
01	Rua Prefeito José Germano Steinbach		X	
VIAS COLETORAS de Santa Cruz da Figueira				
01	Av. Ida Hahn Back		X	
02	Av. Teófilo Beppler		X	
03	Rua Evaldo Antonio Wilvert		X	
VIAS COLETORAS da Fazenda do Sacramento				
01	Rua José Francisco Kuhnen			
VIAS LOCAIS da Sede				
01	Rua Maria Verônica Goulart		X	
02	Servidão Bernadete Goulart		X	
03	Rua Erasmo Nicolau Sommer		X	
04	Rua Manoel Domingos Ferreira		X	
05	Rua Luiza Martendal Koerich		X	
06	Rua Rainoldo Antônio Koerich		X	
07	Rua João Pereira D'ávila		X	
08	Rua n. 05 (prevista no cadastro)			
09	Rua José Lino Coelho			
10	Rua Escravo Francisco Tolentino Lemos		X	
11	Rua Antonio Marcolino Koerich			
12	Rua Clemente Mees		X	
13	Rua Alzizo Manoel Ferreira		X	
14	Rua Pedro João Lehmkuhl		X	
15	Rua Paulina Ana T. Lehmkuhl		X	
16	Rua Prefeito José Higino Martins		X	
17	Rua Vitorina Deschamps Lehmkuhl			
18	Rua Luiza Martendal Koerich			

Quadro de Hierarquização Viária				
	Hierarquia / Localidade	Trecho / Observações	Adequada	Projetada
19	Rua São Sebastião			
20	Rua Hilda Maria Trierweiler Lehmkuhl		X	
21	Rua Ver. Odir Pedro Lehmkuhl		X	
22	Rua Augusto Justen		X	
23	Rua Ivone Maria Esser		X	
24	Rua Prefeito <u>Walmor Lehmkuhl</u>		X	
25	Rua Bela Vista		X	
26	Rua Altino João de Quadra		X	
27	Rua João Inácio Homem		X	
28	Rua Ivo Estefano Broering		X	
29	Serv. Sebastião José Medeiros		X	
30	Servidão Evaldo Lohn		X	
31	Servidão Olga Lehmkuhl		X	
32	Servidão Nicolau João Coelho		X	
33	Serv. M ^a Verônica Kirchner Mees		X	
34	Serv. Antonio Francisco Lehmkuhl		X	
35	Rua Prof ^a Leonia Filomena Lehmkuhl		X	
36	Rua Antonio Henrique Lehmkuhl		X	
37	Rua Antonio Henrique Kuhnen		X	
38	Rua Botafogo		X	
39	Rua José Matias Back		X	
40	Rua Gercy Lehmkuhl Thiesen		X	
41	Rua Prefeito Walmor Lehmkuhl		X	
42	Rua Nossa S ^a de Fátima		X	
43	Praça Evaldo Carlos Lehmkuhl		X	
44	Praça José Adão Lehmkuhl		X	
45	Rua nº 05		X	
46	Rua nº 14		X	
47	Rua nº 19		X	
	VIAS LOCAIS da Vargem Grande			
01	Rua Pedro José Garcia		X	
02	Rua Floriano Meyer		X	
03	Rua Maria Olinda Vieira		X	
04	Rua nº 20		X	
05	Rua nº 21		X	
06	Rua nº 22		X	
07	Rua nº 23		X	
08	Rua nº 24		X	
09	Rua nº 26		X	
10	Rua nº 27		X	
11	Rua nº 30		X	
12	Rua nº 32		X	

Quadro de Hierarquização Viária				
	Hierarquia / Localidade	Trecho / Observações	Adequada	Projetada
VIAS LOCAIS de Santa Cruz da Figueira				
01	Rua Nestor Kirchner		X	
02	Rua José Samuel Kuhnen		X	
03	Rua Samuel Schmidt		X	
04	Rua Engelberto Kirchner Neto		X	
05	Rua Adelir Kirchner		X	
06	Servidão Sebastião Lazaro Hass		X	
07	Rua Matias Schmitz		X	
08	Servidão Francisco Kuhnen		X	
09	Rua Pedro Jochem		X	
10	Rua dos Salm		X	
11	Servidão Jochem		X	
12	Servidão 01		X	
13	Servidão 02		X	
14	Rua nº 34		X	
15	Rua nº 35		X	
16	Rua nº 36		X	
17	Rua nº 37		X	
18	Rua nº 43		X	
19	Rua nº 45		X	
20	Rua nº 46		X	
VIAS LOCAIS da Fazenda do Sacramento				
01	Rua José Pedro Kuhnen		X	
02	Rua nº 47		X	
03	Rua nº 48		X	
04	Rua nº 49		X	
05	Rua nº 50		X	
06	Rua nº 52		X	

PERFIS DAS VIAS

1. Via Estrutural Municipal: Adequação

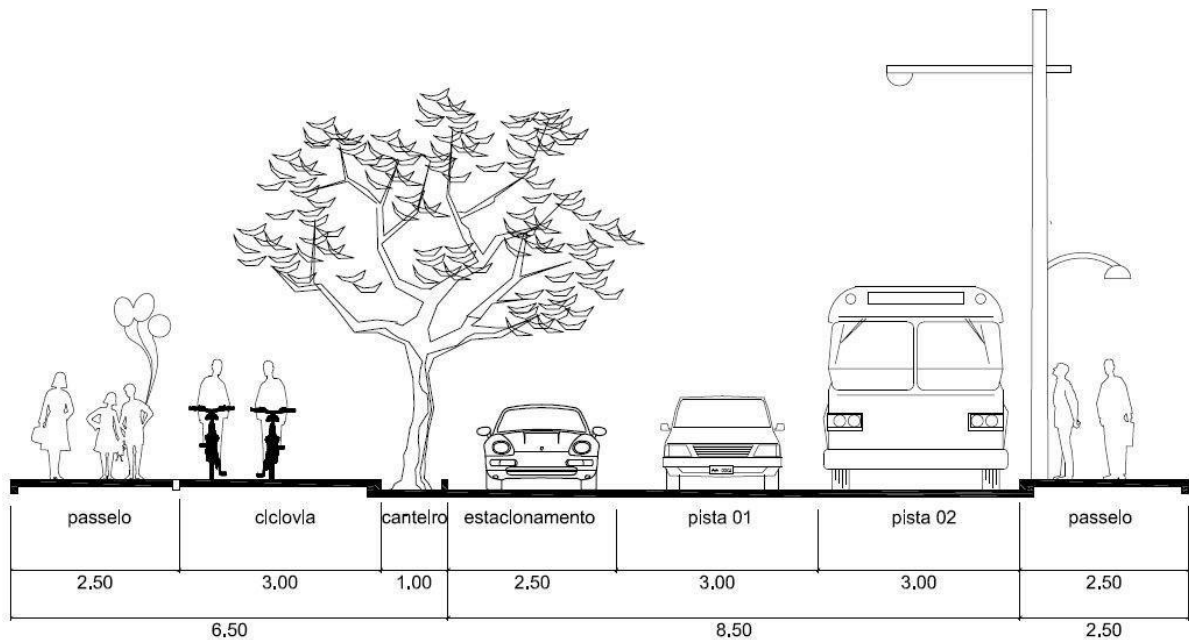


VIA ESTRUTURAL MUNICIPAL P/ ADEQUAÇÃO

Adequação dos tamanhos mínimos de passelo de um lado e de ciclovia do outro lado

Obs.: as medidas estão em metros

2. Via Coletora: projetada

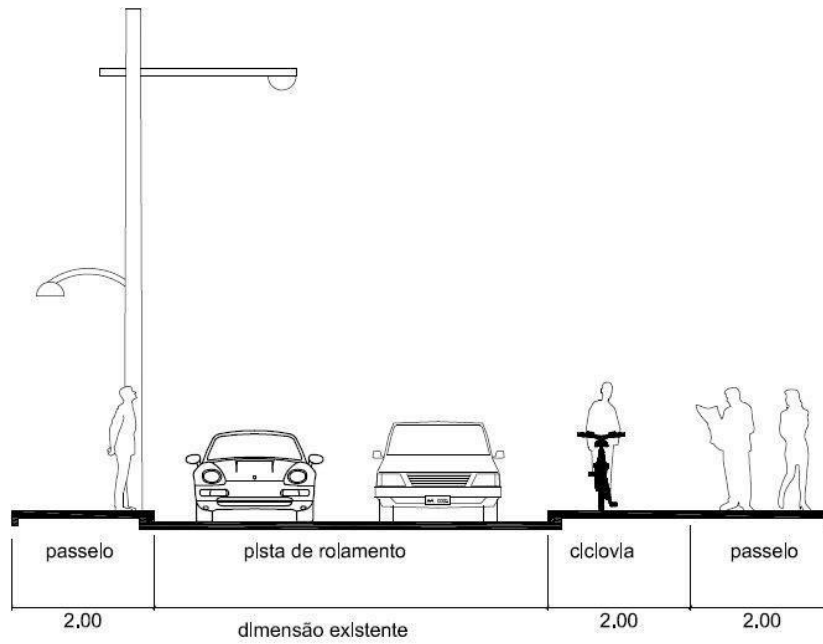


VIA COLETORA PROJETADA

Largura Total = 17,5 metros

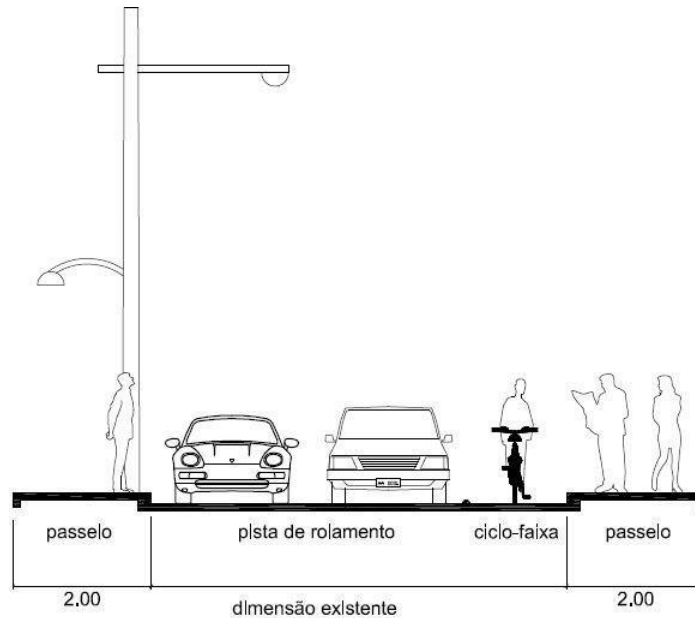
Obs.: as medidas estão em metros

3. Via Coletora: adequação – OPÇÃO 01 (com ciclovias)



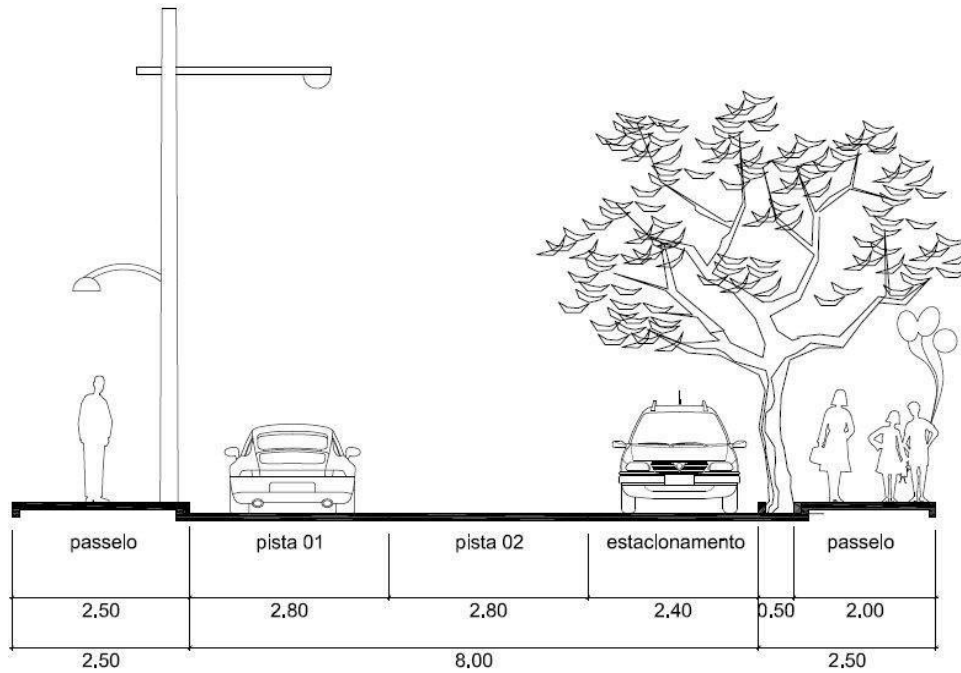
VIA COLETORA P/ ADEQUAÇÃO - OPÇÃO 01
Adequação dos tamanhos mínimos de passeio e de ciclovia
Obs.: as medidas estão em metros

4. Via Coletora: adequação – OPÇÃO 02 (com ciclo faixas) – esta opção será utilizada quando for inviável tecnicamente a implantação de ciclovia às margens da via.



VIA COLETORA P/ ADEQUAÇÃO - OPÇÃO 02
Adequação dos tamanhos mínimos de passeio e de ciclo-faixa
Obs.: as medidas estão em metros

5. Via Local: projetada

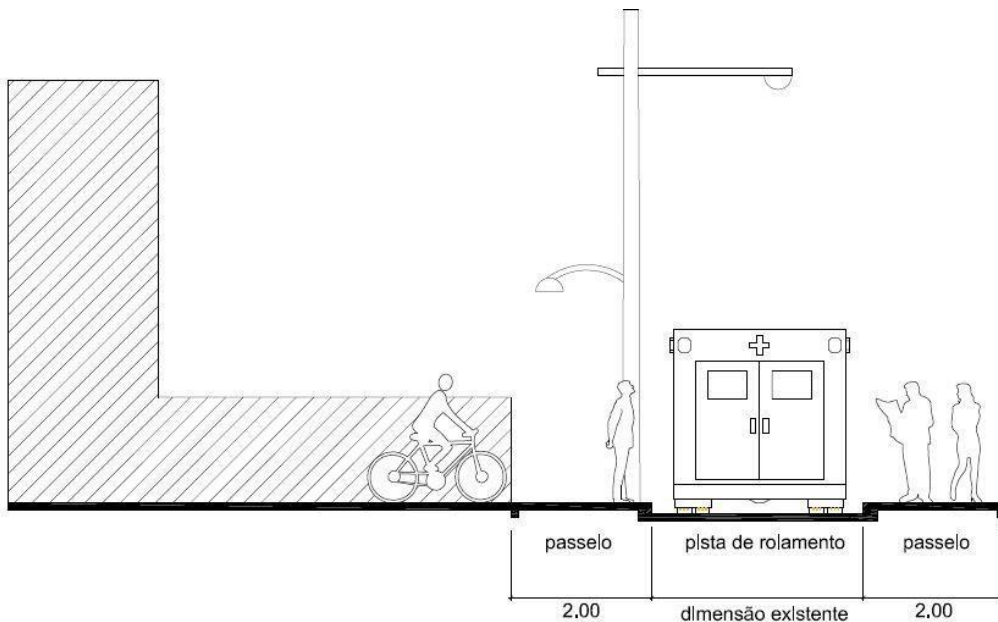


VIA LOCAL PROJETADA

Largura Total = 13 metros

Obs.: as medidas estão em metros

- 6. Via local: adequação** – a viabilidade técnica e a conveniência da adequação das vias locais dar-se-ão caso a caso, sendo sugerido - no mínimo - a adequação das dimensões dos passeios em 2,00 (dois) metros.

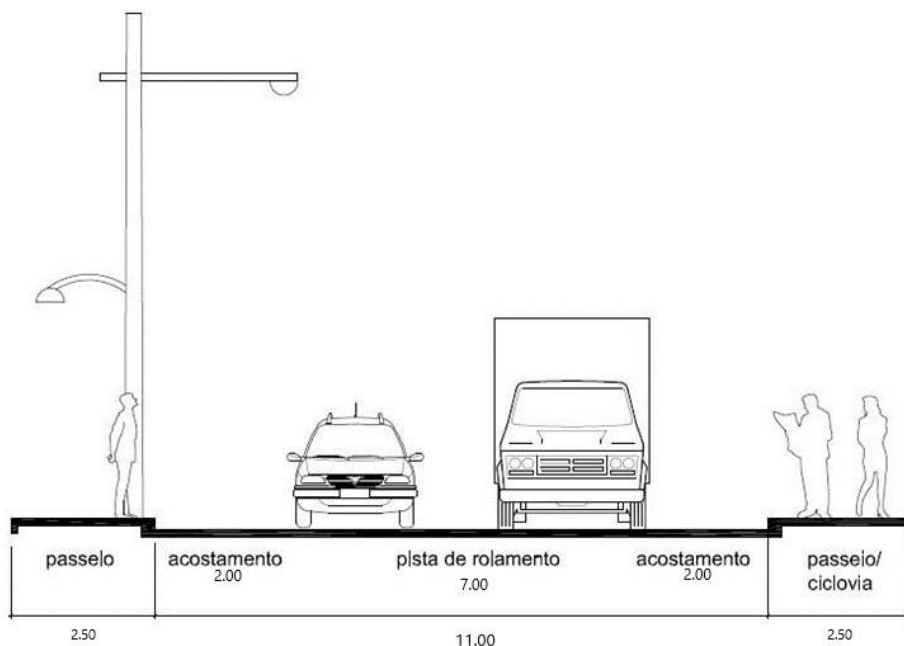


VIA LOCAL P/ ADEQUAÇÃO

Largura Total = Exlstente

Obs.: as medidas estão em metros

7. Via Municipal Rural para adequação:



RODOVIA MUNICIPAL RURAL P/ ADEQUAÇÃO

Obs.: as medidas estão em metros